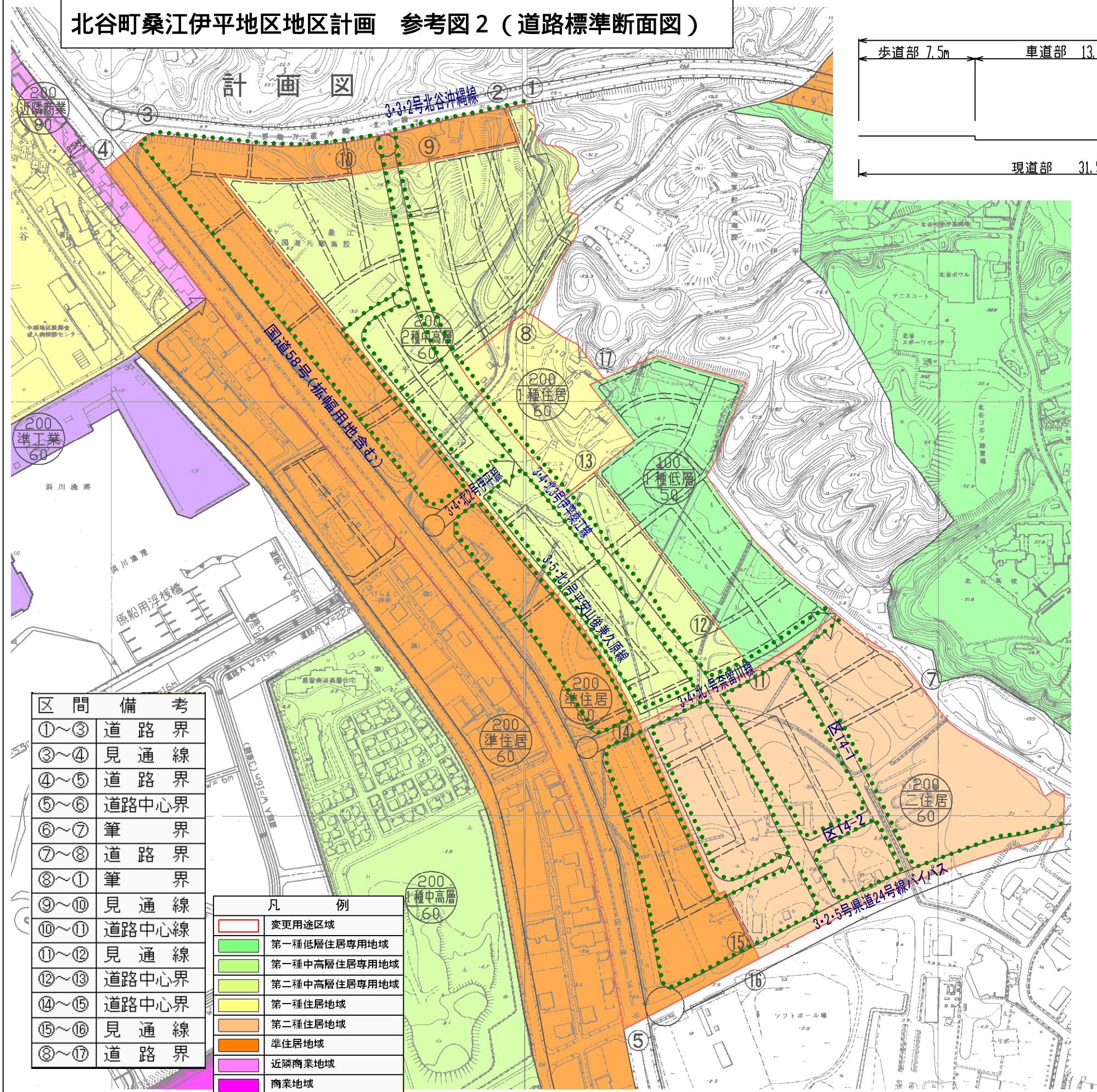


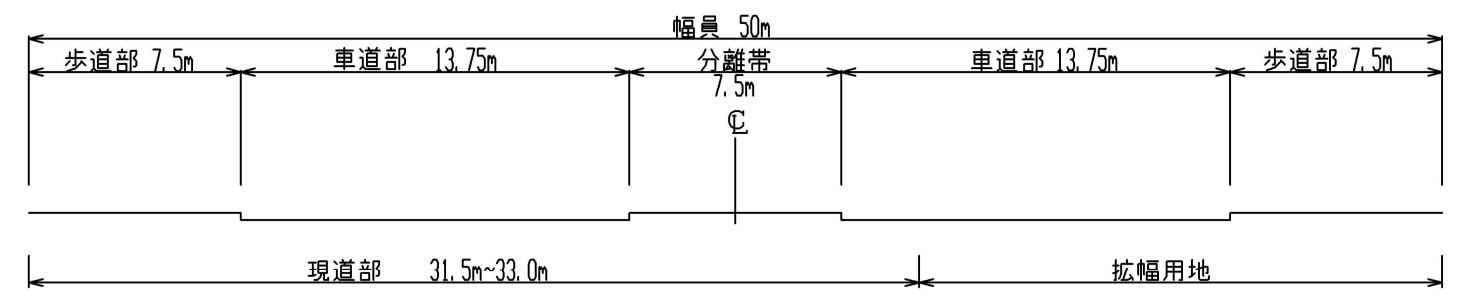
北谷町桑江伊平地区地区計画 参考図2 (道路標準断面図)



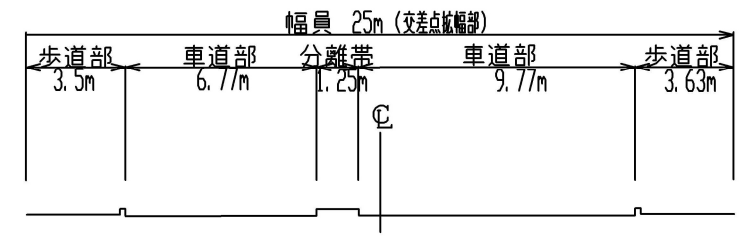
区間	備考
①~③	道路界
③~④	見通線
④~⑤	道路界
⑤~⑥	道路中心界
⑥~⑦	筆界
⑦~⑧	道路界
⑧~①	筆界
⑨~⑩	見通線
⑩~⑪	道路中心線
⑪~⑫	見通線
⑫~⑬	道路中心界
⑭~⑮	道路中心界
⑮~⑯	見通線
⑧~⑰	道路界

凡	例
	変更用途区域
	第一種低層住居専用地域
	第一種中高層住居専用地域
	第二種中高層住居専用地域
	第一種住居地域
	第二種住居地域
	準住居地域
	近隣商業地域
	商業地域

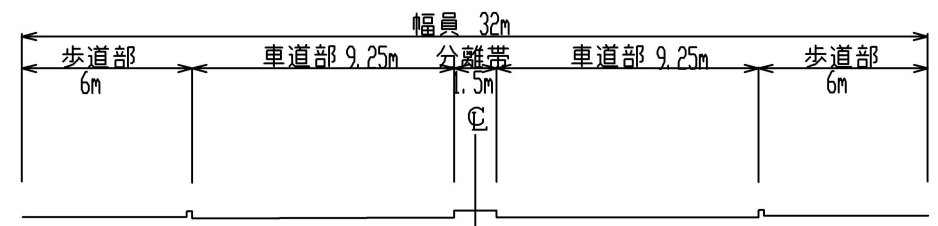
国道58号(拡幅用地含む)



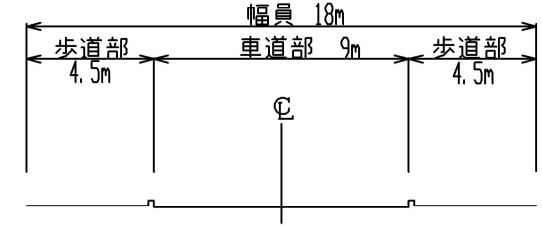
3・3・2号北谷沖縄線



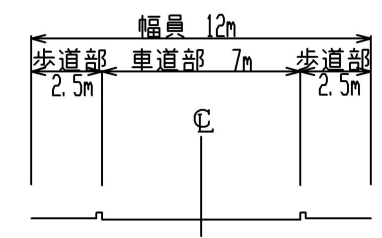
3・2・5号県道24号線バイパス



3・4・北1号奈留川線
 3・4・北2号伊平線
 3・4・北3号伊平桑江線



3・5・北1号平安山後兼久原線



区画道路14-1及び区画道路14-2

