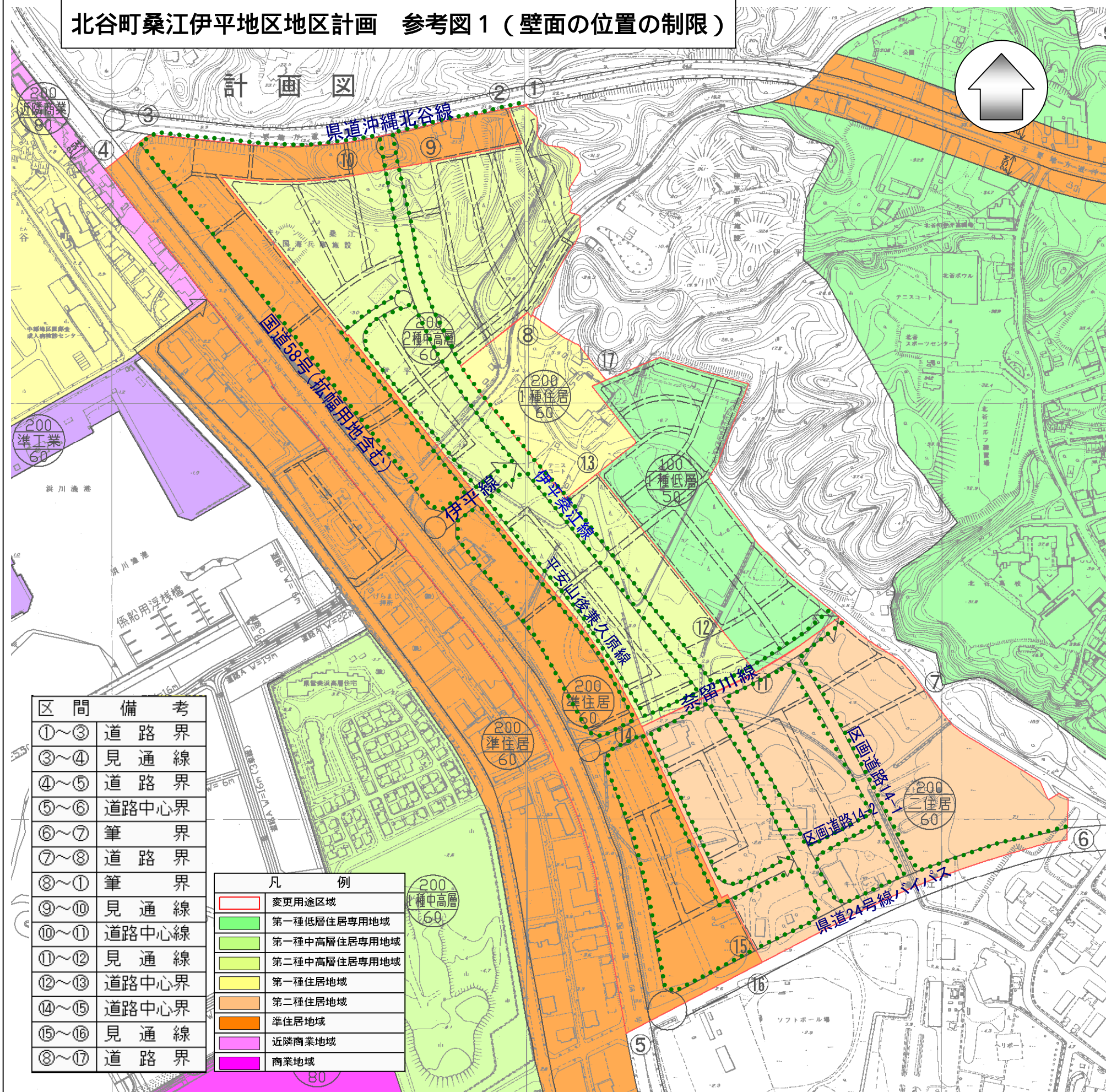


北谷町桑江伊平地区地区計画 参考図1 (壁面の位置の制限)



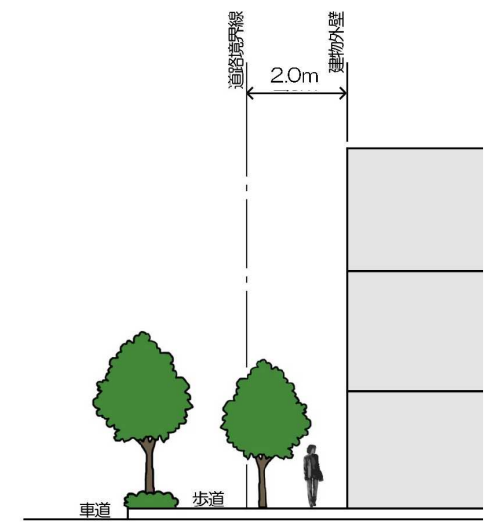
区間	備考
①~③	道路界
③~④	見通線
④~⑤	道路界
⑤~⑥	道路中心界
⑥~⑦	筆界
⑦~⑧	道路界
⑧~①	筆界
⑨~⑩	見通線
⑩~⑪	道路中心線
⑪~⑫	見通線
⑫~⑬	道路中心界
⑭~⑮	道路中心界
⑮~⑯	見通線
⑧~⑰	道路界

凡例	
	変更用途区域
	第一種低層住居専用地域
	第一種中高層住居専用地域
	第二種中高層住居専用地域
	第一種住居地域
	第二種住居地域
	準住居地域
	近隣商業地域
	商業地域

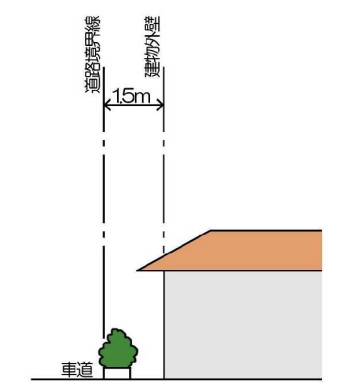
道路境界線からの後退

(1) ●●●●●の道路境界線

- ・国道58号(拡幅用地含む)
- ・県道沖繩北谷線
- ・県道24号線バイパス
- ・奈留川線
- ・伊平線
- ・伊平桑江線
- ・平安山後兼久原線
- ・区画道路14-1
- ・区画道路14-2



(2) その他の道路及び遊歩道の境界線



隣地境界線からの後退

