

1 枚目： 届出書

2 枚目： 同意書

~~3 枚目： 76 条適合通知~~

最後に添付資料として 各階平面図等を添付してください

～ 以下 添付書類 ～

4 枚目： 案内図

5 枚目： 求積図

(①敷地求積図 ②建築面積求積図 ③延べ床面積求積図)

*CAD 求積でなく、三斜求積により表示

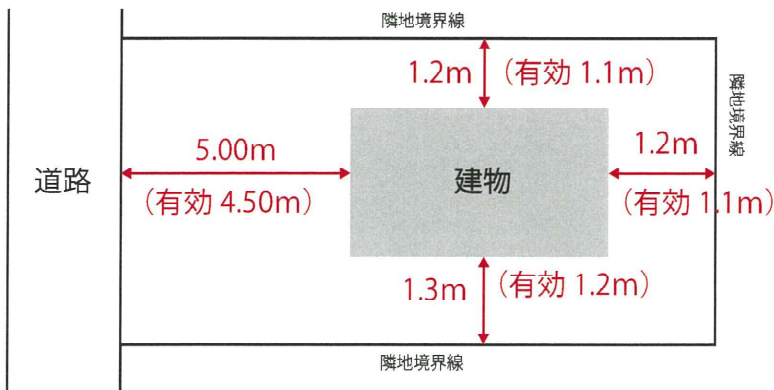
6 枚目： 配置図

(配置図に壁面距離を表示)

*建物 4 辺からの最短距離を表示

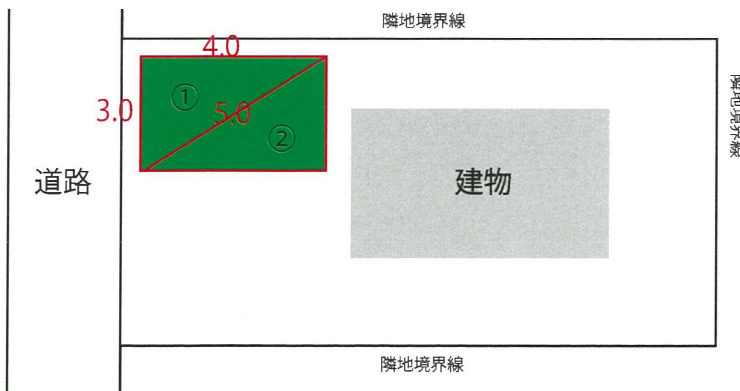
〈表記例〉 柱、壁芯距離

(有効 柱、壁面までの距離)



7 枚目： 緑地面積表 ※桑江伊平地区のみ

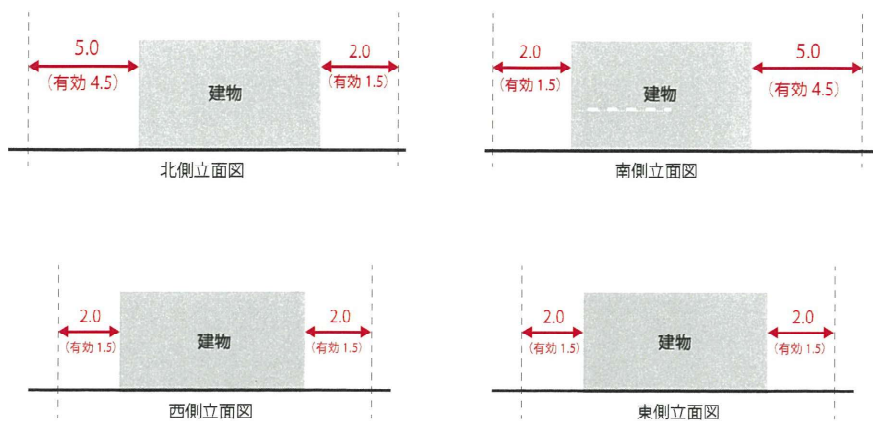
(配置図に表示し三斜求積による)




【緑地面積 計算】

①: $3.0 \times 4.0 = 12.0$
 ②: $3.0 \times 4.0 = 12.0$
 合計 24.0 m^2
 緑地面積 ÷ 敷地面積
 $= 24.0 \div 240.0$
 $= 0.10$
 $= 10\%$

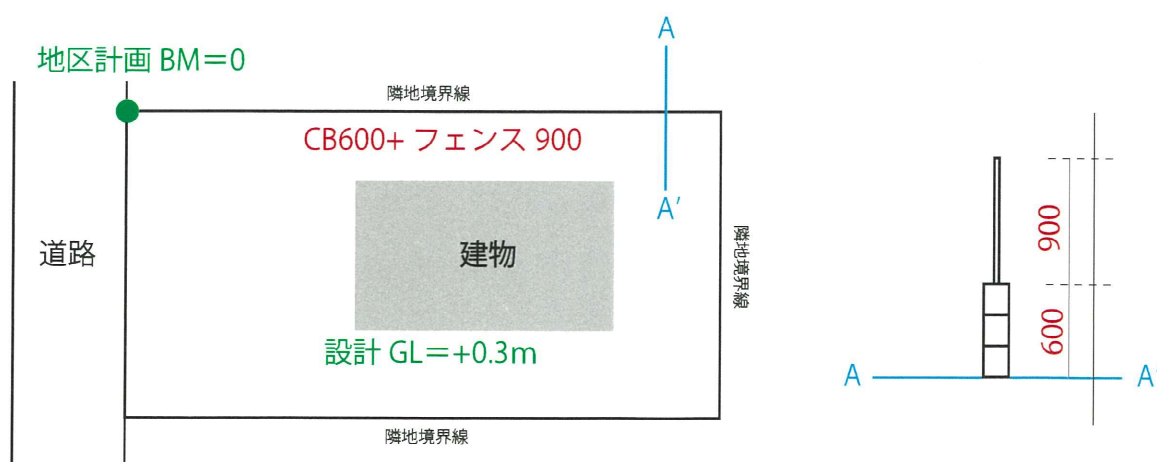
8 枚目： 立面図
 (4 面に壁面距離を表示)



9 枚目： 断面図
 (最高高さ、建築基準法高さ を表示)



10 枚目： 垣 柵 図
 (配置図に垣柵を表記、道路最高高さ与设计 GL を表記)



*ご不明な点がございましたら、都市計画課 計画係に お問い合わせください。
 都市計画課 計画係 098-982-7703